














Legende

-  bestehende Steinbruchgrenze
-  geplante Steinbrucherweiterung
-  "Nicht-Wald"-Flächen 2011
-  2011 geplante Biotopflächen (rechtlich Wald)
-  bis 2022 aufgeforstet bzw. in Sukzession zur Wiederbewaldung
-  weitere Aufforstungen zeitnah möglich
-  Aufforstungsabschnitt 0, 6,3 ha
Zeitraum: 2009-2026
-  Aufforstungsabschnitt 1, 2,9 ha
Zeitraum: 2026-2037
-  Aufforstungsabschnitt 2, 3,5 ha
Zeitraum: 2035-2051
-  Aufforstungsabschnitt 3, 2,6 ha
Zeitraum: 2048-2054
-  Aufforstungsabschnitt 4, 2,5 ha
Zeitraum: 2057-2059
-  bislang nicht zeitgerecht aufgeforstete Fläche
1,31 ha

Maßstab:



Siebenmühlenstrasse 36, 70771 Leinfelden-Echterdingen
Tel. 07 11 - 99 760 7-60, Fax. 07 11 - 99 760 7-80
EMail: info@doerrib.de

E. Gfrörer & Sohn Schotterwerk GmbH & Co. KG
Rotwiesen 1, 72186 Empfingen

Maßstab:
1 : 2.500

Steinbruch Fischingen-Eckwald
LBP Steinbrucherweiterung

a
b
c
d
e
f

Bestehende Forstregeln

gezeichnet:
L. Schmelzle, den 24.05.2022

gesehen:

Plannummer:
U20-0201/5